


метро саларьево расположение








Загрузок: 2867 Скорость: 1.43 Мб/с

СКАЧАТЬ

Рейтинг: ★★★★★
Автор: Clopper

Безопасно! Вирусов нет

В ❤️ 196  Нравится 100  Твитнуть  +1  50  95

 161 комментариев 



Саша
Благодарочка за все!
1 минуту назад



Ангелина
Побольше бы таких сайтов.
1 минуту назад



Гриша
Первый раз тут, скорость загрузки радует, наличие файлов тоже!
1 минуту назад



Марина
Всем советую, качает быстро.
1 минуту назад



Леша
не поверил глазам, есть все. спасибо!
1 минуту назад



Оксана
Глупости говорят, что незаменимых не бывает, без этого сайта я бы пропала.
1 минуту назад

Строящаяся конечная станция Сокольнической линии Московского метрополитена. Будет расположена за МКАД между Киевским шоссе и деревней Саларьево. Станция «Саларьево» (ПК 210+15), следующая за ст. «Румянцево» — строящаяся конечная станция Сокольнической линии, будет расположена за МКАД, на участке между Киевским шоссе и деревней Саларьево, к югу от развязки Киевского шоссе и Родниковой ул. За станцией запланировано строительство электродепо. Станция – колонная, мелкозальная, строится по спецпроекту. В руководстве столичного метро уточнили информацию о сроках открытия новых станций Сокольнической линии. Станцию "Румянцево", которая на "красной" ветке расположена после станции "Тропарево", планируется открыть в первой половине этого года. Предполагаемое время запуска следующей станции — "Саларьево" — второе полугодие. Обе станции расположены за МКАД, на территории Новой Москвы. Ранее сообщалось, что их открытие задерживается по техническим причинам, напоминают "Вести-Москва".", "url": "http://www.VESTI.RU/doc.html?id=2275352 Карты и станции метро - быстрый поиск станций на карте На странице представлены сведения САЛАРЬЕВО: расположение на карте, район. относится к району: Московский (НАО) Населенный пункт: Саларьево Название в английской транскрипции: «Саларьево» — станция с островной платформой, колонная, трёхпролетная. Композиционно её объём формируется из платформы и двух кассовых вестибюлей, спроектированных в виде открытых антресолей над ней. Платформа и вестибюли связаны между собой лифтами и лестницами. С уровня платформы до уровня кассовых залов ведут две лестницы. С уровня кассовых залов до уровня распределительного зала проектируемого транспортно-пересадочного узла — эскалаторы и лестницы.