

доклад наши ближайшие соседи






Загрузок: 2867 Скорость: 1.43 Мб/с

СКАЧАТЬ

Рейтинг: ★★★★★
Автор: Clopper

Безопасно! Вирусов нет 

  196  Нравится 100  Твитнуть  g+1  50  95

 161 комментариев 



Саша
Благодарочка за все!
1 минуту назад



Ангелина
Побольше бы таких сайтов.
1 минуту назад



Гриша
Первый раз тут, скорость загрузки радует, наличие файлов тоже!
1 минуту назад



Марина
Всем советую, качает быстро.
1 минуту назад



Леша
не поверил глазам, есть все. спасибо!
1 минуту назад



Оксана
Глупости говорят, что незаменимых не бывает, без этого сайта я бы пропала.
1 минуту назад

Приложение 1 (презентация) Слайд 1. Тема урока: “Наши ближайшие соседи. Информация вокруг нас”. III. Изучение нового материала. Сообщение темы и целей урока. Учитель: В какой стране мы с вами живем? (России) Сегодня мы отправимся в путешествие вдоль границы России и узнаем, какие страны являются нашими ближайшими соседями. Пока мы будем путешествовать, мы узнаем много нового, то есть получим информацию. А что такое “информация”? Термин "информация" означает сведения, разъяснения, изложение. Презентация предназначена для использования на уроках окружающего мира. Содержание показа соответствует программе третьего класса. Разработка призвана познакомить школьников с государствами, которые граничат с Россией. Знакомство с разделами данной работы позволит любому школьнику сформировать четкое представление о символике государств, их территории. Мультимедийный ресурс способствует развитию у учеников внимательности, зрительной и образной памяти, восприятия. Школьные знания.com это сервис в котором пользователи бесплатно помогают друг другу с учебной, обмениваются знаниями, опытом и взглядами. Школьные знания.com это сервис в котором пользователи бесплатно помогают друг другу с учебной, обмениваются знаниями, опытом и взглядами. В презентации представлены материалы о странах, наших соседях по границе с РФ. Местоположение на карте, герб, флаг, столица, достопримечательности. Можно использовать в качестве иллюстративного материала на уроках окружающего мира по программе А.Плешакова. Ближайшие соседи России – это восемнадцать стран Восточной Европы и Центральной Азии. По морю граница только с двумя: с США и Японией. С остальными шестнадцатью по суше. Все эти страны, так или иначе, связаны с Россией экономически и дипломатически. Корейская Народная Демократическая Республика берет свое начало с 1948 года. По итогам Второй Мировой войны единое Корейское государство было разделено на две части северную и южную. Итак, чтобы скачать: Шаг 1. Посмотрите, ниже находятся кнопочки всех популярных соцсетей. Наверняка Вы где-то зарегистрированы. Воспользуйтесь одной из кнопок, чтобы порекомендовать своим друзьям презентацию. Шаг 2. После того, как Вы оставили рекомендацию в любой из соцсетей, кнопка "Скачать" активируется. Нажмите на нее, чтобы скачать файл. Спасибо за посильную помощь нашему portalу! ОКРУЖАЮЩИЙ МИР 3класс (Умалатова З.Х.) Тема урока: «Наши ближайшие соседи» Цели урока: -познакомить с государствами- соседями нашей страны; Рассказать о местоположении, о культуре, и быте, -развивать мышление, речь, воображение; Воспитывать уважение к людям и обычаям разных национальностей, развитие толерантности. Наглядность: физическая карта России, иллюстрации и открытки с видами городов, виды традиционных изделий, ребусы, загадки, игры. ХОД УРОКА. Организация класса, проверка рабочих мест. Презентация на тему «Наши ближайшие соседи» будет полезной учителю для проведения урока окружающего мира в 3 классе по УМК «Школа России» (Плешаков) при знакомстве со странами, которые граничат с территорией России. Мультимедийный продукт сначала дает понятие, что такое государственная граница и с какими странами она имеется у России. Дети узнают, что кроме сухопутных границ у нашей страны есть еще и морские границы. По морю Россия граничит с Японией и США.