



ДОКЛАД НА ТЕМУ ВЛАДИКАВКАЗ








Загрузок: 2867 Скорость: 1.43 Мб/с

СКАЧАТЬ

Рейтинг: ★★★★★
Автор: Clopper

Безопасно! Вирусов нет 

 196  100  Твитнуть  50  95

 161 комментариев 



Саша
Благодарочка за все!
1 минуту назад



Ангелина
Побольше бы таких сайтов.
1 минуту назад



Гриша
Первый раз тут, скорость загрузки радует, наличие файлов тоже!
1 минуту назад



Марина
Всем советую, качает быстро.
1 минуту назад



Леша
не поверил глазам, есть все. спасибо!
1 минуту назад



Оксана
Глупости говорят, что незаменимых не бывает, без этого сайта я бы пропала.
1 минуту назад

Владикавказ (осет. Дзауджикау), столица Северной Осетии, в 1923 км к юго-востоку от Москвы. Расположена на Северном Кавказе, по обоим берегам р. Терек, на Осетинской наклонной равнине, в 30 км от Дарьяльского ущелья, из которого Р. Терек бурным потоком вырывается с гор Кавказа на равнину. Климат умеренно континентальный. Зима доаольно мягкая, короткая; средняя температура января -4 С. Лето теплое, продолжительное; средняя температура июля + 20-22 С. Осадков до 800 мм в год. Владикавказ основан 6 мая 1784 г. в царствование императрицы Екатерины II как русский форпост близ осетинского селения Дзауджикау* на правом берегу р. Терек «при входе в ущелье Кавказских гор». В том же году крепость снабжена 12-ю пушками, а в следующем, 1785 г., по именному указу императрицы Екатерины II от 9 мая. выстроена во Владикавказе православная церковь. Карта города Владикавказ с достопримечательностями - вы можете перемещаться по карте, используя мышшь, а также приближать и отдалять карту с помощью кнопок '+' и '-'. Карта Владикавказ, город Владикавказ карта, Северная Осетия карта, схема, план местности, границы, дороги, железная дорога, жд сообщение, мост, моря, реки, озёра, населённые пункты близ города Владикавказ, город, Северная Осетия спутниковая карта, железная дорога, поля, горы, вид со спутника, масштаб, карта Яндекс - Россия. Владикавказ — южный город в центральной части Северного Кавказа, расположенный по обоим берегам реки Терек, столица республики Северная Осетия — Алания, а также крупный промышленный центр с развитыми отраслями машиностроения и цветной металлургии. В 2007 году президентом Российской Федерации городу было присвоено почётное звание «Город воинской славы». Численность населения города небольшая — чуть более 300 тысяч человек, что составляет около половины всего населения республики. благоустраивается. Просторные площади, уютные скверы и парки с прекрасными деревьями и пестрыми благоухающими кумбами. Центральные улицы, застроенные современными зданиями. Тротуары здесь выложены аккуратными плитками, многочисленные магазины привлекают красочными витринами. А вечером весь город вспыхивает яркими огнями фонарей, заливается таинственным, манящим неоновым светом реклам. Город живет своей насыщенной и неповторимой жизнью.

ошибка? напишите нам! Парк Коста Хетагурова — старейший парк на юге России, история начинается с 1870 года. Еще в 30-х годах XIX века рядом с комендатурой Владикавказской крепости был разбит сад, который назвали Комендантским, а с 1860-х годов стал именоваться городским или публичным. Он занимал площадь всей верхней террасы современного парка. Верхняя часть парка называлась «Городским садом». Вход в парк был платным. Конференция репродуктологов во Владикавказе Прошедшая 17 апреля во Владикавказе конференция репродуктологов стала первым шагом в направлении сотрудничества специалистов «СМ-Клиника» с врачами акушерами-гинекологами РСО-Алания. Научная конференция на тему «Бесплодие в браке. Возможности современной репродуктологии», организованная многопрофильным медицинским холдингом «СМ-Клиника» совместно с кафедрой акушерства и гинекологии №1 Северо-Осетинской государственной медицинской академии (СОГМА) ... Форум-выставка по франчайзингу во Владикавказе 2015-5-15 2015-5-15 Еуропа/Moscow Владикавказ <p>Форум-выставка «Франчайзинг. Регионы» пройдет во Владикавказе впервые. Мероприятие состоится при поддержке Министерства туризма, предпринимательства и инвестиционной политики Северная Осетия-Алания, Фонда выставочной и презентационной деятельности РСО-Алания и Российской Ассоциации Франчайзинга. 28 июля 1940 года сотни жителей Сталинира (название г. Цхинвал с 1931 по 1961 гг. – ред.) и окрестных сел собрались на западной окраине города. Повод был замечательный. Все ждали прибытия первого поезда в столицу Юго-Осетии. Железнодорожный состав отправился по новому пути со станции грузинского города Гори. Вагоны и паровоз были украшены цветами и транспарантами. В поезде находились партийные и советские руководители автономии.